

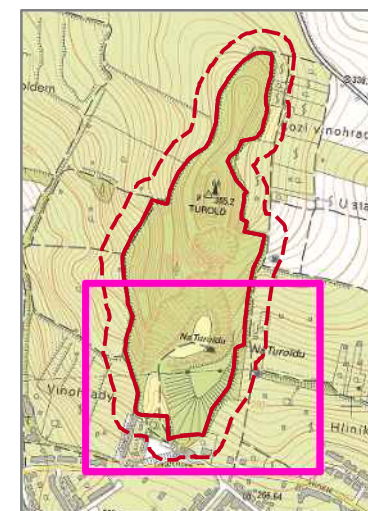


**Číslo opatření:**  
TUR-2017-001

**Popis:**  
Likvidace invazivních  
a expanzivních rostlin - výřezem

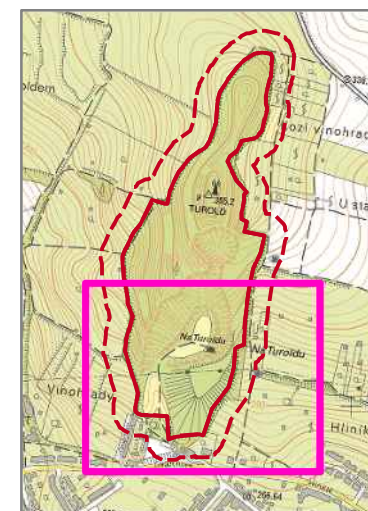
- lokalizace opatření
- hranice ZCHÚ
- hranice ochranného pásma
- pozemky AOPK ČR

0 30 60 90 m



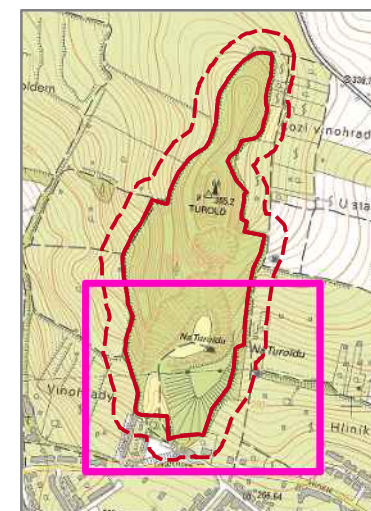
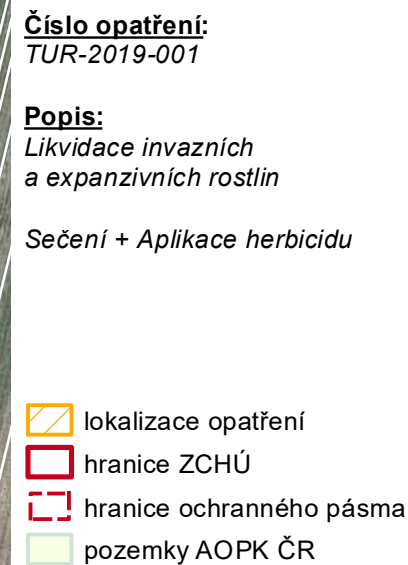
AOPK ČR - Regionální pracoviště Jižní Morava  
Sestavil: Zdeněk HEJKA  
Blansko 2016  
Zdroje:  
GIS RP Jižní Morava © AOPK ČR  
ortofoto © ČÚZK 2015





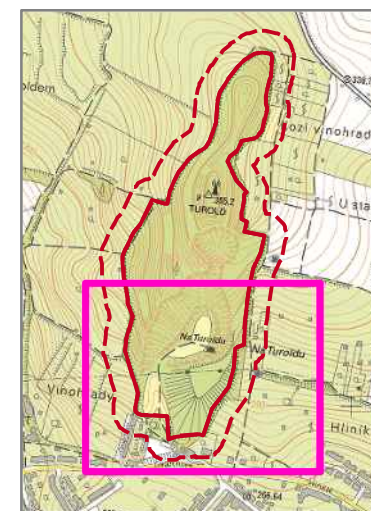
AOPK ČR - Regionální pracoviště Jižní Morava  
Sestavil: Zdeněk HEJKAL  
Blansko 2016  
Zdroje:  
GIS RP Jižní Morava © AOPK ČR  
ortofoto © ČÚZK 2015





AOPK ČR - Regionální pracoviště Jižní Morava  
Sestavil: Zdeněk HEJKAL  
Blansko 2016  
Zdroje:  
GIS RP Jižní Morava © AOPK ČR  
ortofoto © ČÚZK 2015





AOPK ČR - Regionální pracoviště Jižní Morava  
Sestavil: Zdeněk HEJKAL  
Blansko 2016  
Zdroje:  
GIS RP Jižní Morava © AOPK ČR  
ortofoto © ČÚZK 2015









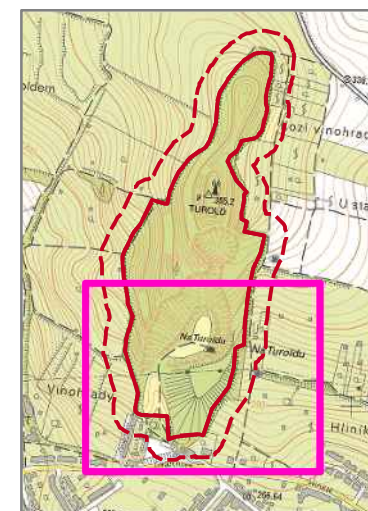
**Číslo opatření:**  
TUR-2021-001

**Popis:**  
Likvidace invazních  
a expanzivních rostlin

Sečení + Aplikace herbicidu

-  lokalizace opatření
-  hranice ZCHÚ
-  hranice ochranného pásma
-  pozemky AOPK ČR

0 30 60 90 m



AOPK ČR - Regionální pracoviště Jižní Morava  
Sestavil: Zdeněk HEJKA  
Blansko 2016  
Zdroje:  
GIS RP Jižní Morava © AOPK ČR  
ortofoto © ČÚZK 2015









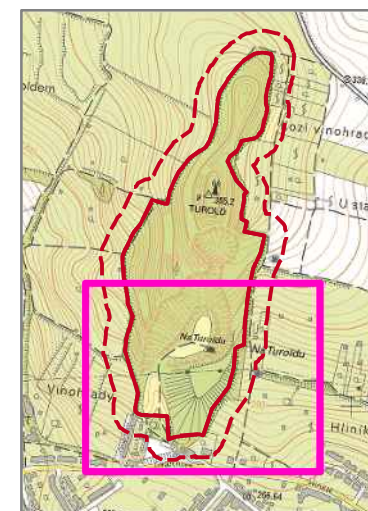
**Číslo opatření:**  
TUR-2022-001

**Popis:**  
Likvidace invazních  
a expanzivních rostlin

Sečení + Aplikace herbicidu

-  lokalizace opatření
-  hranice ZCHÚ
-  hranice ochranného pásma
-  pozemky AOPK ČR

0 30 60 90 m



AOPK ČR - Regionální pracoviště Jižní Morava  
Sestavil: Zdeněk HEJKA  
Blansko 2016  
Zdroje:  
GIS RP Jižní Morava © AOPK ČR  
ortofoto © ČÚZK 2015